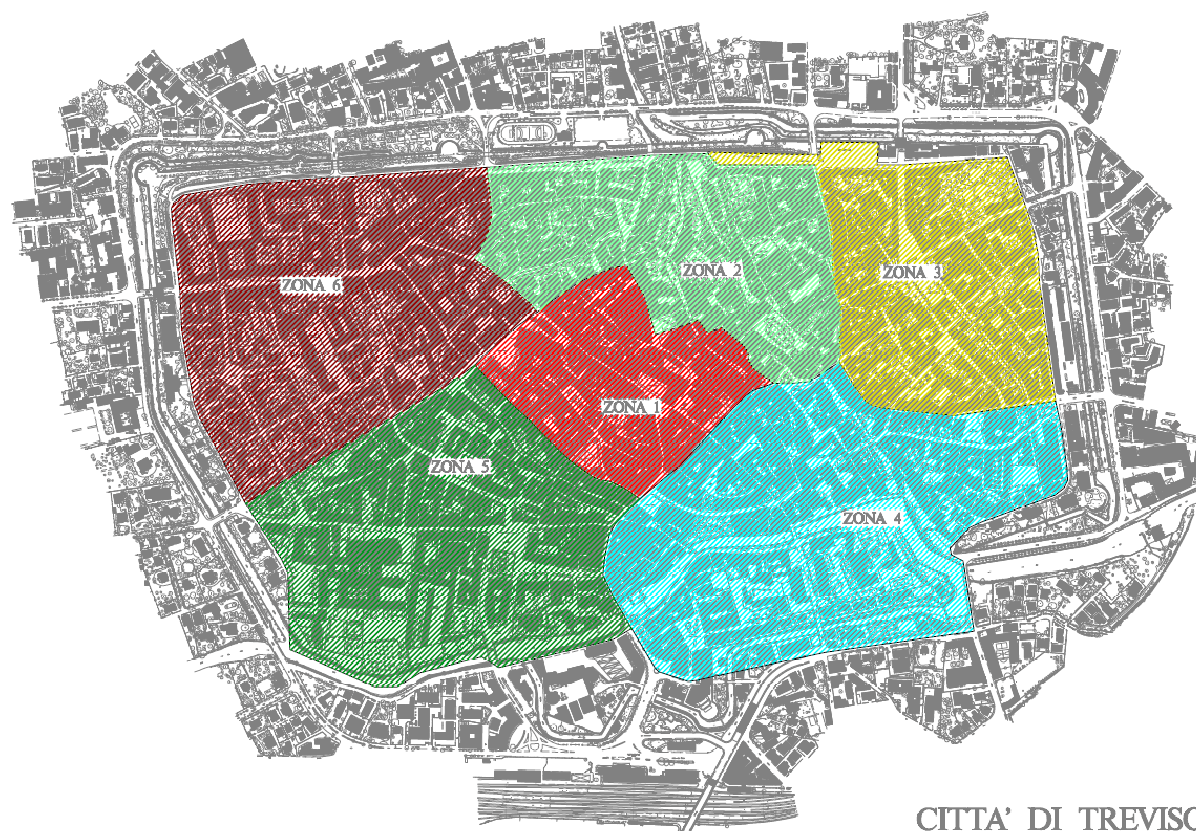




PROGETTO QUARTIERI CENTRO STORICO

PLANIMETRIA ZONE QUARTIERI





LA PIAZZA



I MULINI



IL MERCATO



LE RIVIERE



LA VITTORIA

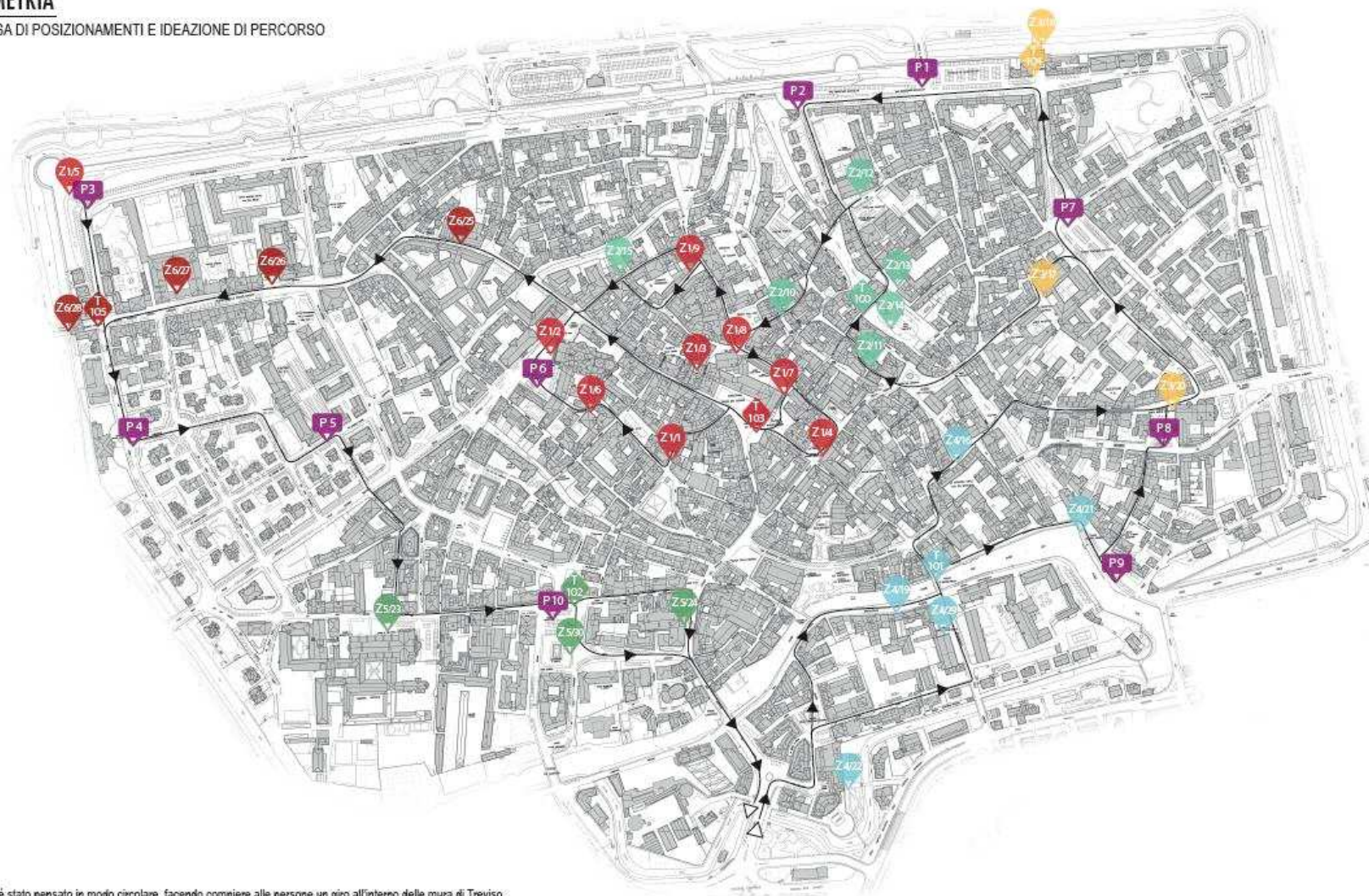


IL BORGO




PLANIMETRIA


COMPRESA DI POSIZIONAMENTI E IDEAZIONE DI PERCORSO



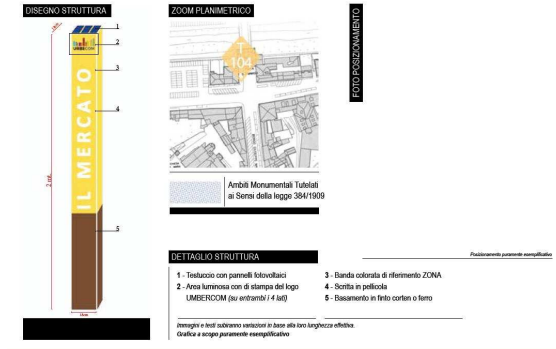
- Il percorso è stato pensato in modo circolare, facendo compiere alle persone un giro all'interno delle mura di Treviso.
- Tutti i riferimenti riportati in planimetria (riguardante lettere e numeri) sono collegati direttamente alle schede tecniche.




STELE VERTICALE MONO PALO




STELE VERTICALE MONO PALO



STELE VERTICALE MONO PALO



wayfind STELE VERTICALE MONO PALO



STELE VERTICALE MONO PALO





TABELLA DI ORIENTAMENTO MONO PALO

DISEGNO STRUTTURA



BENE: Buranelli

ZOOM PLANIMETRICO



Ambiti Monumentali Tutelati
ai sensi della legge 384/1909

DETTAGLIO STRUTTURA

- | | |
|--|--|
| 1 - Area immagini | 5 - Dettaglio riguardante zona e numero pos. |
| 2 - Testo descrittivo del bene (in italiano) | 6 - Area dedicata a braille |
| 3 - Testo descrittivo del bene (in inglese) | 7 - Pittogramma Wi-Fi e Q-R Code |
| 4 - Logo del comune di Treviso | 8 - Banda indicativa zona |

Immagini e testi subiranno variazioni in base alla loro lunghezza effettiva.
Grafica a scopo puramente esemplificativo

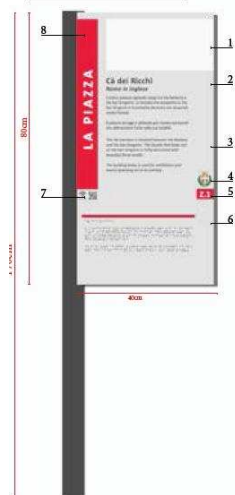
FOTO POSIZIONAMENTO



Posizionamento puramente esemplificativo

TABELLA DI ORIENTAMENTO MONO PALO

DISEGNO STRUTTURA



BENE: Cà del Ricchi

ZOOM PLANIMETRICO



Ambiti Monumentali Tutelati
ai sensi della legge 384/1909

DETTAGLIO STRUTTURA

- | | |
|--|--|
| 1 - Area immagini | 5 - Dettaglio riguardante zona e numero pos. |
| 2 - Testo descrittivo del bene (in italiano) | 6 - Area dedicata a braille |
| 3 - Testo descrittivo del bene (in inglese) | 7 - Pittogramma Wi-Fi e Q-R Code |
| 4 - Logo del comune di Treviso | 8 - Banda indicativa zona |


Immagini e testi subiranno variazioni in base alla loro lunghezza effettiva.
Grafica a scopo puramente esemplificativo

FOTO POSIZIONAMENTO



Posizionamento puramente esemplificativo

DISEGNO STRUTTURA



BENE: Museo di Santa Caterina

ZOOM PLANIMETRICO



Ambiti Monumentali Tutelati
ai sensi della legge 1089/1939

DETTAGLIO STRUTTURA

- | | |
|--|--|
| 1 - Area immagini | 5 - Dettaglio riguardante zona e numero pos. |
| 2 - Testo descrittivo del bene (in italiano) | 6 - Area dedicata a braille |
| 3 - Testo descrittivo del bene (in inglese) | 7 - Pittogramma Wi-Fi e Q-R Code |
| 4 - Logo del comune di Treviso | 8 - Banda indicativa zona |

Immagini e testi subiranno variazioni in base alla loro lunghezza effettiva.
Grafica a scopo puramente esemplificativo

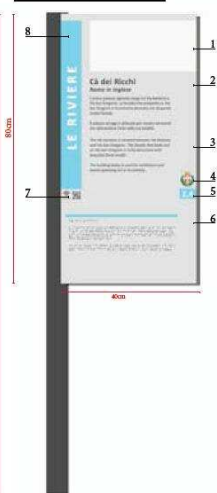
FOTO POSIZIONAMENTO



Posizionamento puramente esemplificativo

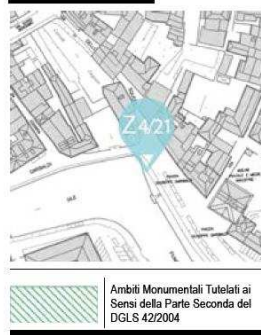
TABELLA DI ORIENTAMENTO MONO PALO

DISEGNO STRUTTURA



BENE: Ponte Dante

ZOOM PLANIMETRICO



DETTAGLIO STRUTTURA

- 1 - Area immagini
- 2 - Testo descrittivo del bene (in italiano)
- 3 - Testo descrittivo del bene (in inglese)
- 4 - Logo del comune di Treviso
- 5 - Dettaglio riguardante zona e numero pos.
- 6 - Area dedicata a braille
- 7 - Pittogramma Wi-Fi e Q-R Code
- 8 - Banda indicativa zona

Immagini e testi subiranno variazioni in base alla loro lunghezza effettiva.
Grafica a scopo puramente esemplificativo

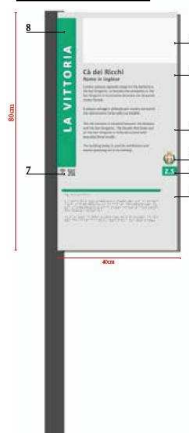
FOTO POSIZIONAMENTO



wayfinding

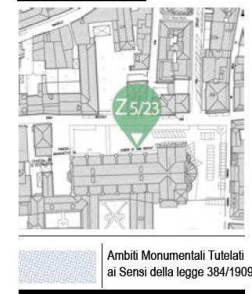
TABELLA DI ORIENTAMENTO MONO PALO

DISEGNO STRUTTURA



BENE: Cattedrale di San Nicolò

ZOOM PLANIMETRICO



DETTAGLIO STRUTTURA

- 1 - Area immagini
- 2 - Testo descrittivo del bene (in italiano)
- 3 - Testo descrittivo del bene (in inglese)
- 4 - Logo del comune di Treviso
- 5 - Dettaglio riguardante zona e numero pos.
- 6 - Area dedicata a braille
- 7 - Pittogramma Wi-Fi e Q-R Code
- 8 - Banda indicativa zona

Immagini e testi subiranno variazioni in base alla loro lunghezza effettiva.
Grafica a scopo puramente esemplificativo

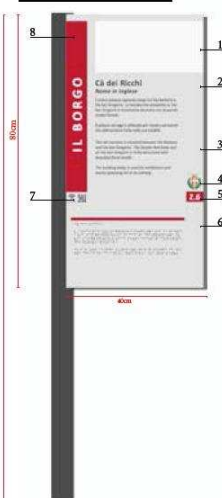
FOTO POSIZIONAMENTO



wayfindi

TABELLA DI ORIENTAMENTO MONO PALO

DISEGNO STRUTTURA



BENE: Museo Civico Luigi Bailo

ZOOM PLANIMETRICO



DETTAGLIO STRUTTURA

- 1 - Area immagini
- 2 - Testo descrittivo del bene (in italiano)
- 3 - Testo descrittivo del bene (in inglese)
- 4 - Logo del comune di Treviso
- 5 - Dettaglio riguardante zona e numero pos.
- 6 - Area dedicata a braille
- 7 - Pittogramma Wi-Fi e Q-R Code
- 8 - Banda indicativa zona

Immagini e testi subiranno variazioni in base alla loro lunghezza effettiva.
Grafica a scopo puramente esemplificativo

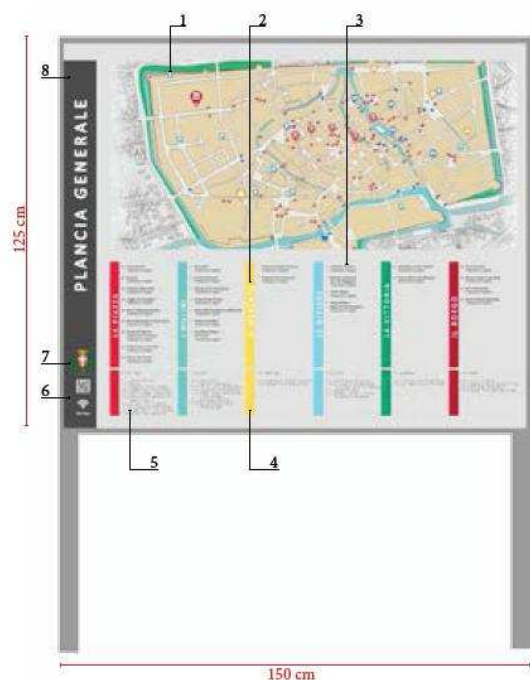
FOTO POSIZIONAMENTO



wayfindi

PLANCIA PLANIMETRICA GENERALE

DISEGNO STRUTTURA



ZOOM PLANIMETRICO



Ambiti Monumentali Tutelati
ai sensi della legge 384/1909

DETTAGLIO STRUTTURA

- 1 - Area planimetria
- 2 - Bande colorate delle 6 zone
- 3 - Testo descrittivo del bene (italiano / inglese)
- 4 - Banda testo per in braille
- 5 - Testo in braille
- 6 - Pittogramma Wi-Fi e Q-R Code
- 7 - Logo regione
- 8 - Banda generale del pannello

Immagini e testi subiranno variazioni in base alla loro lunghezza effettiva.
Grafica a scopo puramente esemplificativo

FOTO POSIZIONAMENTO



Posizionamento puramente esemplificativo

1. Murà cittadine (Bastione S. Marco)
2. Palazzo dei Trecento
3. Loggia dei Cavalieri
4. Duomo
5. Buranelli
6. Riviera S. Margherita Ponte Dante
7. Chiesa di S. Nicolò
8. Chiesa di San Francesco
9. Chiesa di S. Maria Maggiore
10. Museo Bailo
11. Museo di S. Caterina
12. Museo Diocesano
13. Casa dei Carraresi
14. Cà da Noal
15. Isola Pescheria
16. Corte San Parisio
17. Quartiere Latino
18. Palazzo Bomben
19. Cà dei Ricchi
20. Archivio di Stato
21. Teatro comunale Mario del Monaco
22. Collegio Pio X Planetario
23. Fontana delle tette
24. Chiesa di S. Lucia
25. Porta S. Tomaso
26. Porta SS Quaranta
27. Porta Altinia
28. Piazza Vittoria
29. Via Reggimento Italia Libera ex chiesa S. Margherita.



6 totem

6 cartelli sintesi
quartiere

10 plance park

29 evidenze turistiche

27 cartelli orientamento



LA PIAZZA – THE SQUARE

Bottega Storica - [Historic Shop](#)



I MULINI – THE MILLS

Bottega Storica - [Historic Shop](#)



IL MERCATO – THE MARKET

Bottega Storica - [Historic Shop](#)



LE RIVIERE – THE SIDES

Bottega Storica - [Historic shop](#)



LA VITTORIA – THE VICTORY

Bottega Storica - [Historic Shop](#)



IL BORGO – THE BOROUGH

Bottega Storica - [Historic Shop](#)



LA PIAZZA

Nuova Bottega - New Shop



I MULINI

Nuova Bottega – New Shop



IL MERCATO

Nuova Bottega - New Shop



LE RIVIERE

Nuova Bottega - New shop



LA VITTORIA

Nuova Bottega – New Shop



IL BORGO

Nuova Bottega - New Shop



LA PIAZZA

Localizzazione:

Piazza dei Signori, Calmaggior, Piazza Duomo, Piazza Pola, Piazza Lombardi, Piazza Monte di pietà

Riferimenti turistici:

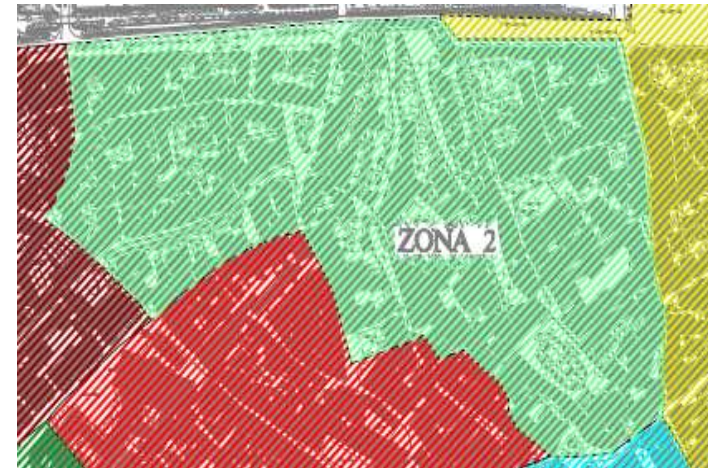
Centro - **Palazzo della Signoria- Duomo**

Riferimenti commerciali:

Centro - salotto di Treviso – cuore di Treviso

Colore : Rosso (stemma comunale)

Nome: La Piazza



I MULINI

Localizzazione:

Piazza Rinaldi, Piazza S. Francesco, Via Campana, Piazza S. Vito, Isola Pescheria, Corte S. Parisio

Riferimenti turistici:

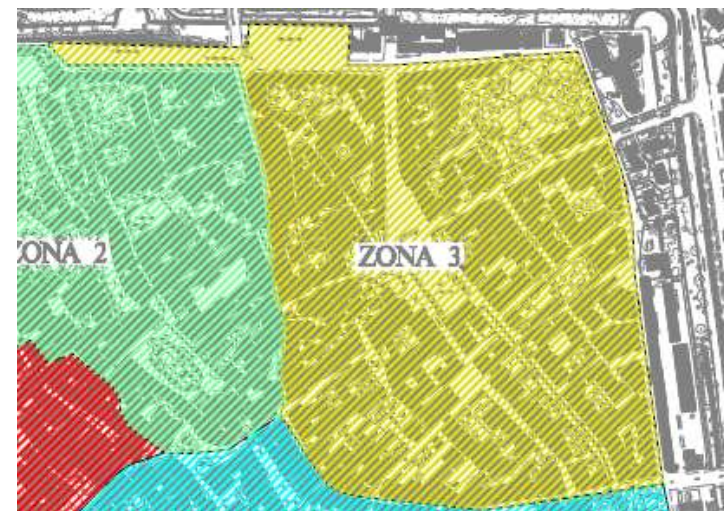
S. Francesco

Riferimenti commerciali:

Botteghe storiche

Colore : Verde acqua (quartiere delle acque, maggiore concentrazione delle botteghe storiche di Treviso)

Nome: I Mulini



IL MERCATO

Localizzazione:

Piazzale Burchiellati, Borgo
Mazzini, Piazza Matteotti, **Riferimenti**

turistici:

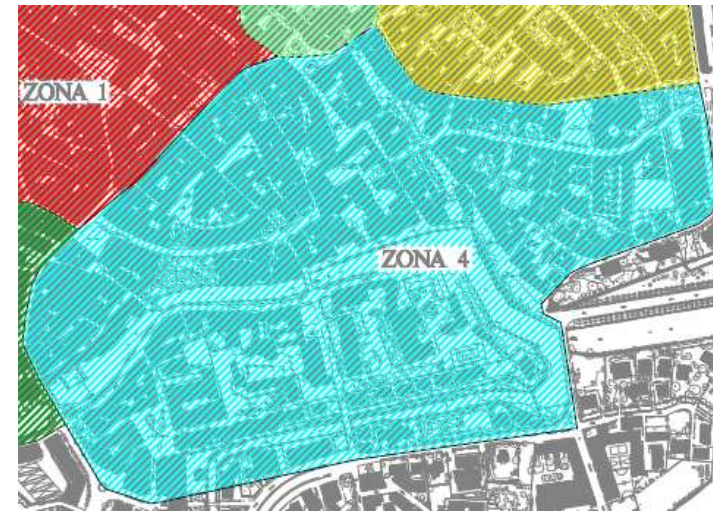
Porta S. Tomaso, S. Caterina

Riferimenti commerciali:

area mercatale **museo S. Caterina**

Colore : giallo intenso (colore del grano,
delle monete d'oro quartiere degli affari
del mercato)

Nome: **Il Mercato**



Localizzazione:

Riviera del Sile (Riviera Garibaldi, Riviera S. Margherita, Quartiere Latino, Piazza S. Maria dei Battuti, Piazza Borsa)

Riferimenti turistici:

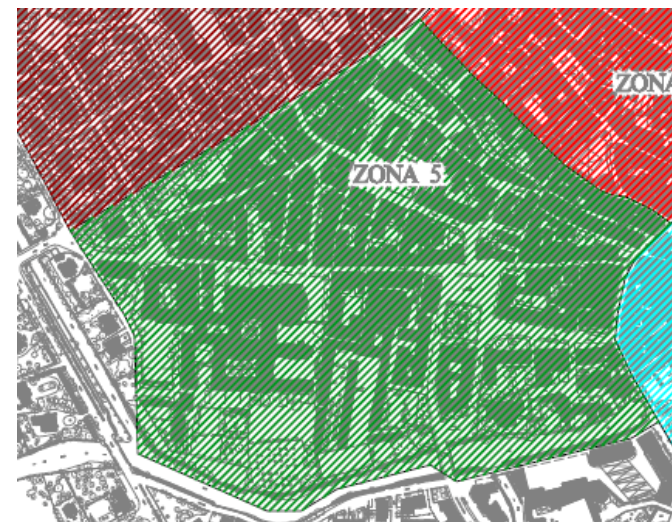
Università (Ponte Dante)

Riferimenti commerciali:

Università

Colore : Azzurro intenso (incrocio dei due fiumi, riferimenti danteschi, quartiere universitario)

Nome: Le Riviera



Localizzazione:

Piazza Vittoria, Via S. Nicolò, Città
Giardino, Via Manin

Riferimenti turistici:

Chiesa di S. Nicolò

Riferimenti commerciali:

Piazza Vittoria Area verde di Treviso

Colore : Verde

Nome: La Vittoria



IL BORGO

Localizzazione:

Borgo Cavour, Viale d'Alviano, Viale Frà Giocondo, mura ,

Riferimenti turistici:

Porta SS. Quaranta

Riferimenti commerciali:

Mercatino antiquariato, Museo Bailo

Colore : Rosso mattone

Nome: il Borgo